FEDERAZIONE ITALIANA DI ATLETICA LEGGERA

WE RUN ROME

RAPPORTO DI MISURAZIONE
"WE RUN ROME 2017"
ROMA 31/12/2017

Informazioni generali sulla manifestazione

Manifestazione:	**We Run Rome**
Data e luogo di svolgimento:	Roma 31/12/2017
Organizzazione:	A.S.D. ATLETICOM
Responsabile percorso:	Sig. Camillo Franchi Scarselli (3356282169)
Misuratori:	Silvia Boscolo (3473743929)
	Nicolò Bianco (3394232381)
Altezza sul livello del mare:	22 m s.l.m.
Dislivello P/A:	0 m

Informazioni sul percorso

La gara, della distanza di 10 Km, si sviluppa su un circuito cittadino nel centro storico di Roma, completamente asfaltato ma con diversi tratti in sanpietrino, con qualche saliscendi e una salita impegnativa in Villa Borghese.

La partenza coincidente con l'arrivo è posta su Viale delle Terme di Caracalla. Dal viale delle Terme di Caracalla Piazza di Porta Capena, Via dei Cerchi, Via Luigi Petroselli, Via del Teatro Marcello, Piazza Venezia, Via del Corso, Via del Tritone, Via dei due Macelli, Piazza di Spagna, Via del Babuino, Piazza del Popolo, Via Gabriele D'Annunzio, Via Adamo Mickievicz, Viale dell'Obelisco, Viale delle Magnolie, Piazzale delle Canestre, Viale S. Paolo del Brasile, Via Vittorio Veneto, Piazza Barberini, Via del Tritone, Traforo Umberto I°, Via Milano, Via Nazionale, Via dei Serpenti, Via Cavour, Largo Corrado Ricci, Via dei Fori Imperiali, Piazza del Colosseo, Via Celio Vibenna, Via di S. Gregorio, Piazza di Porta Capena. L'arrivo è sempre sul Viale delle Terme di Caracalla coincidente con la Partenza.

Il dislivello (drop), tra l'altitudine della partenza (22 mt) e quella dell'arrivo (22 mt) è di 0 mt cioè un **dislivello di 0 mt/km** (con un altezza max di 58 mt s.l.m. in Villa Borghese). La distanza, in linea d'aria (separazione) tra la partenza e l'arrivo è di **0 mt,** con un **coefficiente di separazione dello 0%,** in rapporto alla distanza totale del circuito.

Il circuito proposto è conforme, alle norme I.A.A.F. per l'omologazione delle performances realizzate (categoria A)

Percorso

Base di calibratura

Viale delle Terme di Caracalla

500 mt

<u>Base di calibratura</u> (effettuata il 28/12/2017)

Viene utilizzata la base di calibratura di 500 mt posizionata in Viale delle Terme di Caracalla in occasione della misurazione della **Maratona di Roma del 2004.**

Base di calibratura
Viale delle Terme di Caracalla – Roma
D = 500 mt

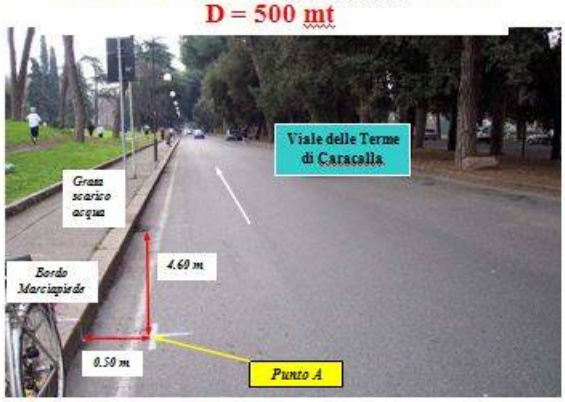

Punto A (Viale delle Terme di Caracalla – vicino P.za di Porta Capena)

Base di calibratura
Viale delle Terme di Caracalla – Roma
D = 500 mt

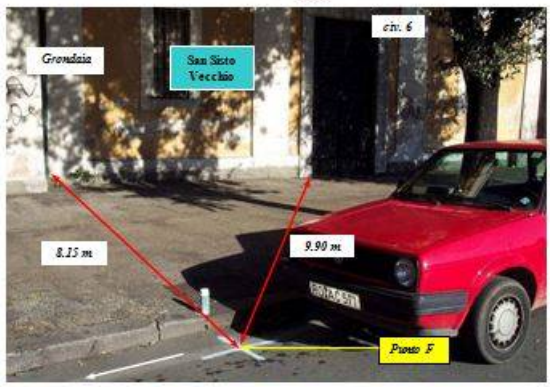



Punto F (Viale delle Terme di Caracalla – Piazzale Numa Pompilio)

Localizzazione e descrizione dei punti di riferimento della BASE:

Punto A: Inizio Viale delle Terme di Caracalla, vicino P.za di Porta Capena, a 2 m dalla base del lampione n° 4, a 4.60 m dalla grata di scarico dell'acqua piovana, in avanti sul marciapiedi, a 0.50 m dal bordo del marciapiede (vedi mappa e foto).
Punto F: Piazzale Numa Pompilio a sinistra, di fronte a San Sisto Vecchio a destra, a 9.90 m dall'angolo del lato sinistro della porta d'entrata (indietro) del n° 6, a 8.15 m dalla grondaia sulla destra e 23.50 m dal cartello "Piazzale Numa Pompilio" a sinistra (vedi mappa e foto).

La temperatura, all'inizio della misurazione (ore 7:15), era di 1°C.

Pre-calibratura

1	695000	700575	5575
2	700575	706150	5575
3	706150	711725	5575
4	711725	717300	5575

11150 scatti x 1,001 = 11.161,15 scatti/ Km – si approssima a **11161 (costante di lavoro)**

Post-calibratura
Ora inizio post-calibratura: 9:15 Temperatura: 4°

1	831300	836869	5569
2	836869	842437	5568
3	842437	848006	5569
4	848006	853574	5568

Media POST:5568,5

11137 scatti x 1,001 = 11.148,137 scatti/ Km – si approssima a **11148**

Costante del giorno:

11154,6435

Rilevazioni della misura del percorso (in scatti)

Inizi percorso: PR Partenza – PR 5 – PR 10 – PR Arrivo = 717300/828754 = 111454 **scatti**

Calcolo delle distanze rilevate (in metri)

Inizio percorso: PR Partenza – PR 5 – PR 10 – PR Arrivo = 111454/ 11,1546435 = **9991,7133 mt**

Misurazione del percorso

Poiché il punto di arrivo (A) deve essere necessariamente fissato su via della Conciliazione di fronte a via Scossacavalli, presso il lampione sul lato dx , in corrispondenza sull'altro lato della strada il palazzo Torlonia quasi ad angolo con vicolo dell'Inferriata (vedi foto).

Gli scatti calcolati secondo la costante di lavoro elaborata sono:

	Descrizione punti di riferimento	Lettura scatti	Lettura precedente	Scatti intermedi	Distanze intermedie in metri	Distanza totale in metri
Partenza	Viale delle Terme di Caracalla	**717300**				
Km 5	Piazza dei Martiri (inizio Ponte)	**773100**	**717300**	**55800**	**5002,40**	**5002,40**
Arrivo	Viale delle Terme di Caracalla	**828754**	**773100**	**55654**	**4989,31**	**9991,71**

Riferimenti del percorso

Tutti i chilometri sono stati marcati con vernice bianca poiché posti per la maggior parte in aree protette (siti di importanza artistica o simili) nei quali non ci è stato consentito di apporre i chiodi in acciaio.

Partenza/Arrivo

Viale delle Terme di Caracalla

KM 5



Piazza dei Martiri (inizio Ponte)